

LEGENDA:

- nový železniční svršek a spodek
- směrová a výšková úprava koleje
- provizorní stav koleje
- rušené koleje / demolic
- nový železniční spodek-sanace
- sousední stavby nebo stavby jiného investora
- trativody
- příčné a podélné svody
- trativod nad svodem
- vodovod
- kanalizace
- zabezpečovací kabel - podzemní
- zabezpečovací kabel - nadzemní
- sčelovací kabel - podzemní
- sčelovací kabel - nadzemní
- vn kabel - podzemní
- vn kabel - nadzemní
- nn kabel - podzemní
- nn kabel - nadzemní
- EOV kabel
- NTL plynovod
- STL plynovod
- VTL plynovod
- kabelové přechody
- protihlukové stěny
- trakční stožáry
- pásmo hygienické ochrany vod
- hranice ložiskového území
- hranice CHKO
- hranice EVL
- ochranné pásmo dráhy

LEGENDA ORGANIZACE VÝSTAVBY:

- obvod stavby
- obvod staveniště
- věcné břemeno
- přístupy na staveniště
- příjezdové komunikace (zpevněný povrch)
- příjezdové komunikace (nezpevněný povrch)
- provizorní příjezdové komunikace
- zálohové příjezdové komunikace

LEGENDA STÁVAJÍCÍCH SÍTÍ:

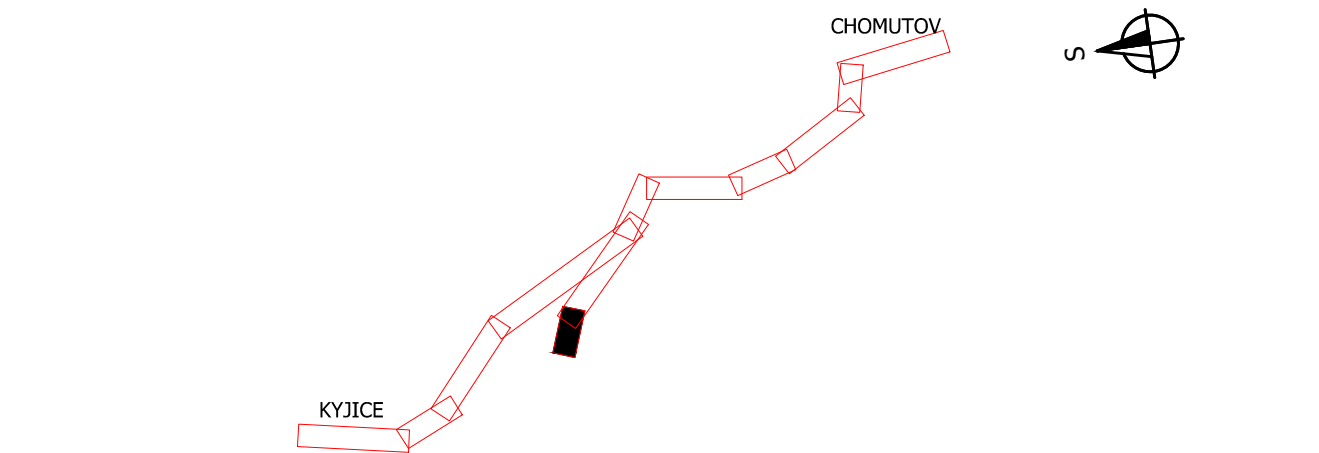
- vodovod
- kanalizace
- zabezpečovací kabel - podzemní
- zabezpečovací kabel - nadzemní
- sčelovací kabel - podzemní
- sčelovací kabel - nadzemní
- silnoproudý kabel vn - podzemní
- silnoproudý kabel vn - nadzemní
- silnoproudý kabel vn - nadzemní
- slaboproudý kabel nn - podzemní
- slaboproudý kabel nn - nadzemní
- ohřev výhybek
- NTL plynovod
- STL plynovod
- VTL plynovod
- parovod - podzemní
- parovod - nadzemní
- teplovod - podzemní
- teplovod - nadzemní

LEGENDA STÁVAJÍCÍ SITUACE:




- stávající koleje
- stávající (stav) situace
- hranice katastrálního území/hranice parcel/parcel. číslo
- 193/1
- stávající hranice ochranného pásma dráhy
- nové navržené hranice ochr. pásma dráhy


LEGENDA PLOCH:


- komunikace
- chodník
- demolic
- zpevněné plochy
- zelená plocha
- zařízení staveniště
- pozemní objekty
- nástupišť
- přejezdy
- přechody
- hmatové prvky







Souřadnicový systém: S-JTSK
Výškový systém: Bpv

Přehled verzí přílohy				
Číslo	Datum	Popis změny	Jméno	Podpis
P1	24.6.2017	Dokumentace k připomínkám	Melichar	
01	27.11.2017	Odevzdání čistopisu přípravné dokumentace	Melichar	
02	21.9.2018	Zpracování připomínek DOSS	Melichar	

Zadavatel:	Správa železniční dopravní cesty, státní organizace Dlážděná 1003/7, Praha 1 - Nové Město 110 00 SŽDC s.o., Stavební správa západ Sokolovská 278/1955, Praha 9 190 00	 <small>Správa železniční dopravní cesty</small>
------------	--	--

Zhotovitel:	PROJEKT servis spol. s r.o. U Elektry 830/2b, Praha 9 - Hloubětín 198 21 IČ: 49823141 tel.: 281 090 860 www.projekt-servis.cz firma@projekt-servis.cz	
-------------	--	---

Vypracoval:	Kontroloval:	Odpovědný projektant:	Hlavní inženýr projektu:
 Ing. Stanislav Melichar	 Bc. Michal Munzar	 Ing. Martin Koudeřka	 Ing. Martin Koudeřka

KRAJ: ÚSTECKÝ	OKRES: CHOMUTOV	OÚ: CHOMUTOV
---------------	-----------------	--------------

Název akce:			
REKONSTRUKCE TRATI V ÚSEKU KYJICE - CHOMUTOV			

Obsah:	C. SITUACE STAVBY		Číslo zakázky: ZAK-2016-20	
			Stupeň: PD	
	C.2 Koordinační situace stavby		Datum: 11/2017	
			Měřítko: 1 : 1 000	
	Příloha:	Formát: 15 x A4		
Koordinační situace km 1,600 - km 2,000	Verze: 02	Část: C.2.	Č. přílohy: 12.	